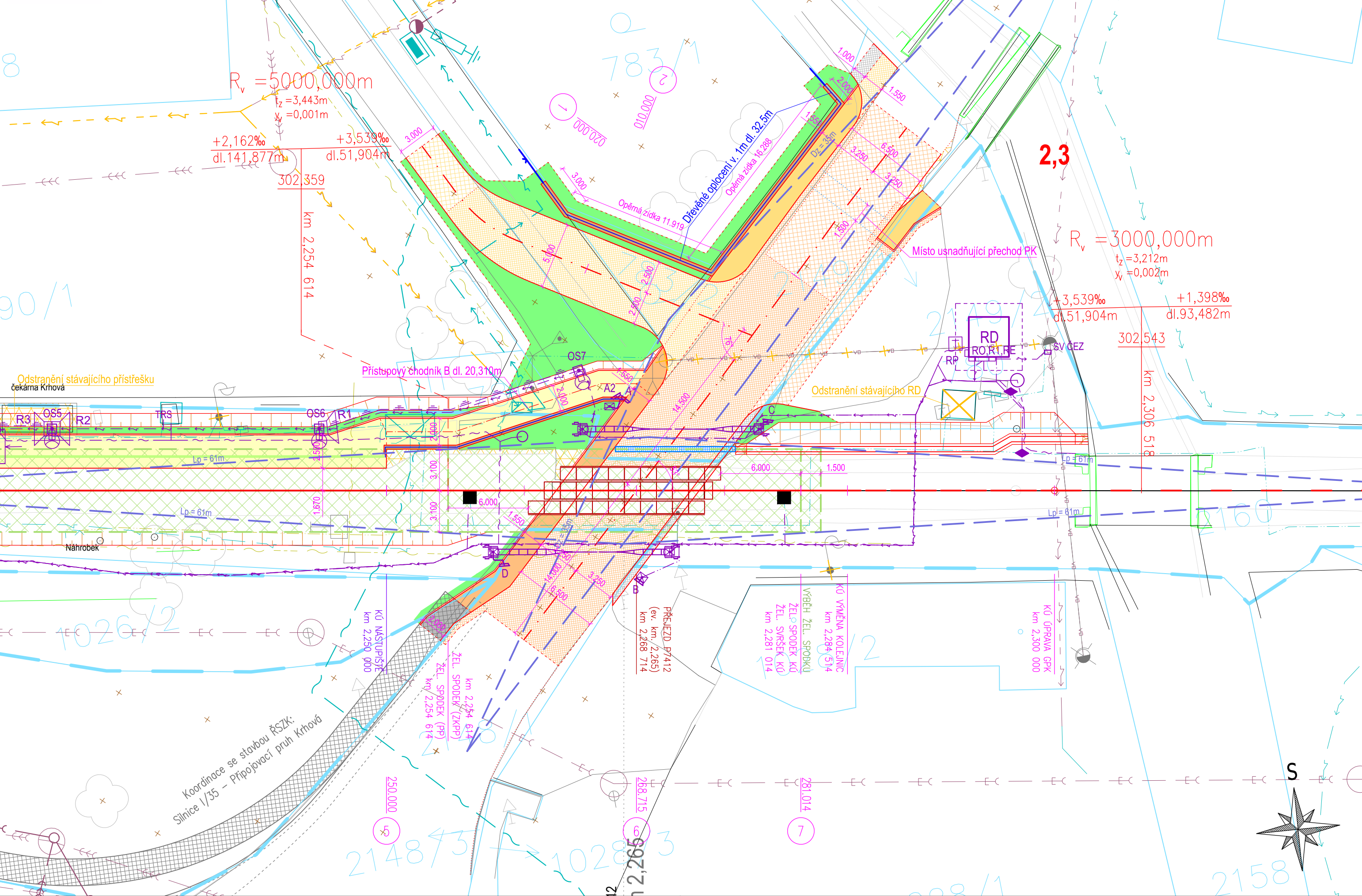
















Měřítko 1:250









-  Navržená osa - Směrová a výšková úprava GPK
-  Navržená osa - Výhledový stav dle projektu SŽG
-  Stávající osa
-  Posun mezi stávající a navrženou osou (levý / pravý posun v m)
-  Zábradlí
-  Plocha - Nástupiště / Chodník SŽ (SO 06.1) / Chodník Obec Křhová (SO 06.2)
-  Plocha - Nástupištní přístřešek / Opěrná zídka / Chodník (úprava ze stáv. mat.)
-  Plocha - Silnice / Účelová komunikace / Nezpevněná krajnice
-  Plocha - Silnice (pouze frézování) / Účelová komunikace (pouze frézování)
-  Plocha - Rušené a odstraněné objekty
-  Terénní úpravy
-  Konstrukce pražcového podloží
-  Hranice drážního pozemku
-  Rozhledový trojúhelník

## Nové inženýrské sítě:

- Kabelová trasa PZZ
- ~ Elektrické napájení NN
- ~ Sdělovací zařízení (kabelizace)
- ⏏ Uzemnění
- ☀ ☎ ☎ Stožár venkovního osvětlení / Rozhlas / Informační systém
- ☒ Demolice stávajícího RD

### Stávající inženýrské sítě:

- |  |  |
|--|--|
|  | CETIN - Nadzemní síť                             |
|  | CETIN - Neprovozané síť                          |
|  | CETIN - Podzemní síť                             |
|  | CETIN - Podzemní síť (nezaměřené)                |
|  | CETIN - Podzemní síť optické                     |
|  | CETIN - Podzemní síť optické (nezaměřené)        |
|  | CZT - ČZT Valašské Meziříčí - Horkovodní potrubí |
|  | ČEZ - NN Nadzemní                                |
|  | ČEZ - NN Nadzemní - Rušené                       |
|  | ČEZ - NN Podzemní                                |
|  | ČEZ - NN Podzemní - Projektované                 |
|  | ČEZ - VN Nadzemní                                |
|  | Ergoqaqua - Kanalizace                           |
|  | GasNet - NTL                                     |
|  | GasNet - STL                                     |
|  | GasNet - VTL                                     |
|  | GasNet - Ochranné pásmo                          |
|  | VO - Obec Křohav - Veřejné osvětlení             |
|  | OPT - Optické síť s.r.o. - Podzemní síť optické  |
|  | SŽDC - SSZT                                      |
|  | SŽDC - SSZT - Neprovozané                        |
|  | SŽDC - SEE                                       |
|  | TÚDC - SŽDC - TÚDC - Projektovaná kabelizace     |
|  | SEE - SŽDC - SEE - Projektovaná kabelizace       |
|  | SŽDC - Uzemnění                                  |
|  | VAS Vsetín - Kanalizace                          |
|  | VAS Vsetín - Kanalizace projektovaná             |
|  | VAS Vsetín - Vodovod                             |

	EVROPSKÁ UNIE Evropské strukturální a investiční fondy Operační program Doprava	 Ministerstvo dopravy Státní fond dopravní infrastruktury	
Orientační schéma:		Razítko oprávněné osoby:	
Podpis:		Datum:	
Revize:	Datum:	Popis:	Kontroloval:
000	27.05.2021	Definitivní odevzdání dokumentace	Radek Kverek, DIŠ.
P02	27.04.2021	Dokumentace po připomínkách	Radek Kverek, DIŠ.
P01	27.03.2021	Dokumentace k připomínkám	Radek Kverek, DIŠ.
Stavbník/Investor:		<b>Správa železnic, státní organizace</b>	
Adresa:		Dlážděná 1003/7, 110 00 Praha 1	
Zástupce investora:		Stavební správa východ	
Adresa:		Nerudova 773/1, 779 00 Olomouc	
			
Zhotovitel stavby:		<b>DMC Havlíčkův Brod s.r.o.</b>	
Adresa:		Průmyslová 941, 580 01 Havlíčkův Brod	
Kontakt:		T: +420 569 400 520 E: culka@dmchb.cz	
			
Zhotovitel objektu:		<b>DMC Havlíčkův Brod s.r.o.</b>	
Adresa:		Průmyslová 941, 580 01 Havlíčkův Brod	
Kontakt:		T: +420 569 400 520 E: culka@dmchb.cz	
			
Hlavní projektant (HIP):		Specialista:	Odpovědný projektant:
Bc. Josef Culka		Ing. Pavel Bláha	Ing. Pavel Bláha
		Zpracovatel:	
		Bc. Josef Culka	
Název stavby/akce:		<b>Rekonstrukce PZS vč. povrchu v km 2,265 (P7412) na trati Valašské Meziříčí - Rožnov p/R</b>	
		Označení (S-kód): S622000135	
		Označení zhotovitele: 20053	
Název části:		Označení části: D.2.1.8	
Název objektu:		Označení objektu/komplexu: <b>SO 05-07</b>	
Název přílohy:		Číslo přílohy: <b>2.1</b>	
Název dílčí části přílohy:		Paré:	
Kraj:	Katastrální území:	TUDU:	
Zlínský	Krhová [776505]	214112	
Stupeň dokumentace:		Datum zpracování:	Formáty:
DUSP	27.5.2021	4 x A4	Měřítko: 1:250
-Add:		Stupeň dokumentace: Část:	Objekt:
			Podobъект:
		Příloha:	Revize: